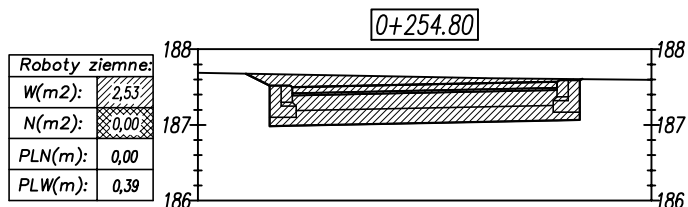
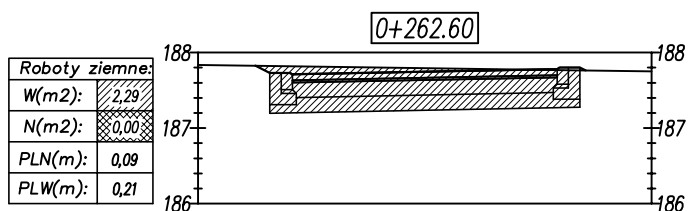


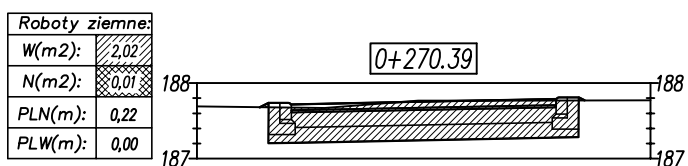
Odsunięcia od osi	-1,90	0,00	1,50
Rzędne drogi	187,46	187,43	187,46
Różnica rzędnych	-0,10	-0,14	-0,08
Rzędne terenu	187,60	187,57	187,55



Odsunięcia od osi	-1,90	0,00	1,50
Rzędne drogi	187,56	187,53	187,56
Różnica rzędnych	-0,15	-0,10	-0,04
Rzędne terenu	187,67	187,63	187,61



Odsunięcia od osi	-1,90	0,00	1,50
Rzędne drogi	187,73	187,75	187,80
Różnica rzędnych	-0,09	-0,05	0,04
Rzędne terenu	187,82	187,79	187,77



Odsunięcia od osi	-1,90	0,00	1,50
Rzędne drogi	187,74	187,75	187,81
Różnica rzędnych	0,04	-0,02	0,04
Rzędne terenu	187,68	187,77	187,77



PRACOWNIA PROJEKTOWA

98-300 Wieluń
ul. Świętej Barbary 26
tel./fax 043 / 8439341
tel.kom. 506 151165

Stadium: projekt budowlany

Branża: drogowa

Adres inwestycji: Wieluń, dz. Nr ewid. 379/1 obręb 8
Wieluń, dz. Nr ewid. 5, 29, 37, 30/14, 30/15, 275 obręb 13

Obiekt: Budowa drogi gminnej wraz z oświetleniem ulicznym
w miejscowości Wieluń

Inwestor: Burmistrz Wielunia, Pl. Kazimierza Wielkiego 1, 98-300 Wieluń

Nazwa rysunku: **PRZEKROJE POPRZECZNE**

FUNKCJA: imię i nazwisko
nr uprawnień, izba podpis

Projektant
br. drogowa: mgr inż. TOMASZ STASIAK
upr. do proj. bez ogr. w spec. drogowej
upr.projekt. LOD/0872/POOD/08
izba ŁOD/BD/8424/08

Sprawdzający
br. drogowa: mgr inż. ADAM MORAWIAK
upr. do proj. bez ogr. w spec. drogowej
upr.projekt. LOD/0871/POOD/08
izba ŁOD/BD/8425/08

Skala: 1:100 Data opracowania: 11.2014 Nr rysunku: D4/2